

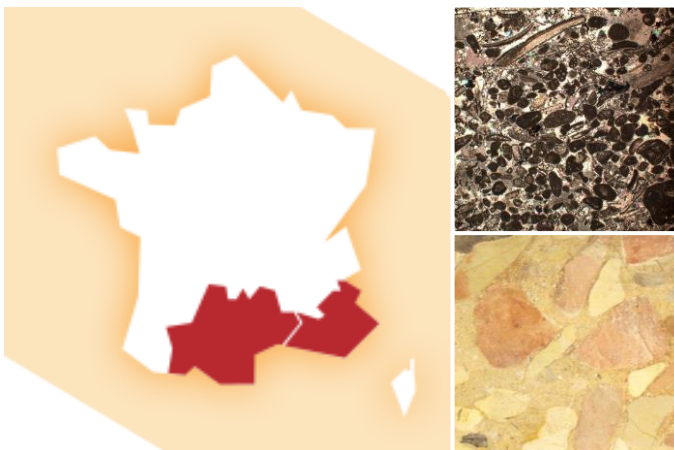
Partenariat, gouvernance, développement...

L'Observatoire PierreSud est le fruit d'un **partenariat** entre le BRGM, le CICRP et les DRAC des régions Occitanie et Provence-Alpes-Côte-d'Azur :

- ✓ Le **BRGM** (Bureau de Recherches Géologiques & Minières) est un établissement public de recherche et d'appui aux politiques publiques dans le domaine des sciences de la Terre. Sur le thème des ressources minérales, il développe des actions portant, entre autres, sur la connaissance des roches ornementales et de construction et sur les pierres des monuments historiques.
- ✓ Le **CICRP** (Centre Interdisciplinaire de Conservation et de Restauration du Patrimoine) est un groupement d'intérêt public culturel dont le but est d'œuvrer pour la conservation du patrimoine en région méditerranéenne. Ces axes de recherche sont focalisés sur la compréhension des mécanismes de dégradation et sur le développement de méthodes de conservation adaptées aux biens culturels.
- ✓ Les **DRAC** (Directions Régionales des Affaires Culturelles) sont des services déconcentrés du Ministère de la Culture et de la Communication chargés de mettre en œuvre la politique culturelle définie par le gouvernement. Chaque DRAC comprend un service de la Conservation Régionale des Monuments Historiques (CRMH) précisément chargé de la protection, de la restauration et de la mise en valeur des monuments régionaux publics ou privés.




Les termes selon lesquels les quatre partenaires précités se sont organisés pour assurer la **gouvernance** et poursuivre le **développement** de l'Observatoire PierreSud sont précisés dans un **accord-cadre** reconductible.



Adresse Internet
de l'Observatoire :
pierresud.brgm.fr

Contact : **pierresud@brgm.fr**



Observatoire
sur les Pierres du
Patrimoine Historique
du Sud de la France



1

Alors qu'elles pourraient guider les professionnels dans leurs choix de **méthode(s) de conservation et de pierre(s) de remplacement / substitution**, et aider les historiens et les archéologues pour leurs **datations et interprétations**, les données sur les pierres du patrimoine historique français et sur leurs carrières d'origine demeurent parcellaires et peu accessibles...

Le double objectif de l'Observatoire...

- ✓ **Améliorer l'état des connaissances** sur les pierres du patrimoine historique des régions **Occitanie** et **Provence-Alpes-Côte d'Azur** par la réalisation de **projets originaux** sur les pierres du patrimoine et la **récupération / compilation de données** venant enrichir une **base de données**.
- ✓ **Faciliter le porter-à-connaissance** des données disponibles sur les pierres du patrimoine auprès des **professionnels**, des **scientifiques** et du **grand public**, par le biais d'un **portail internet**.

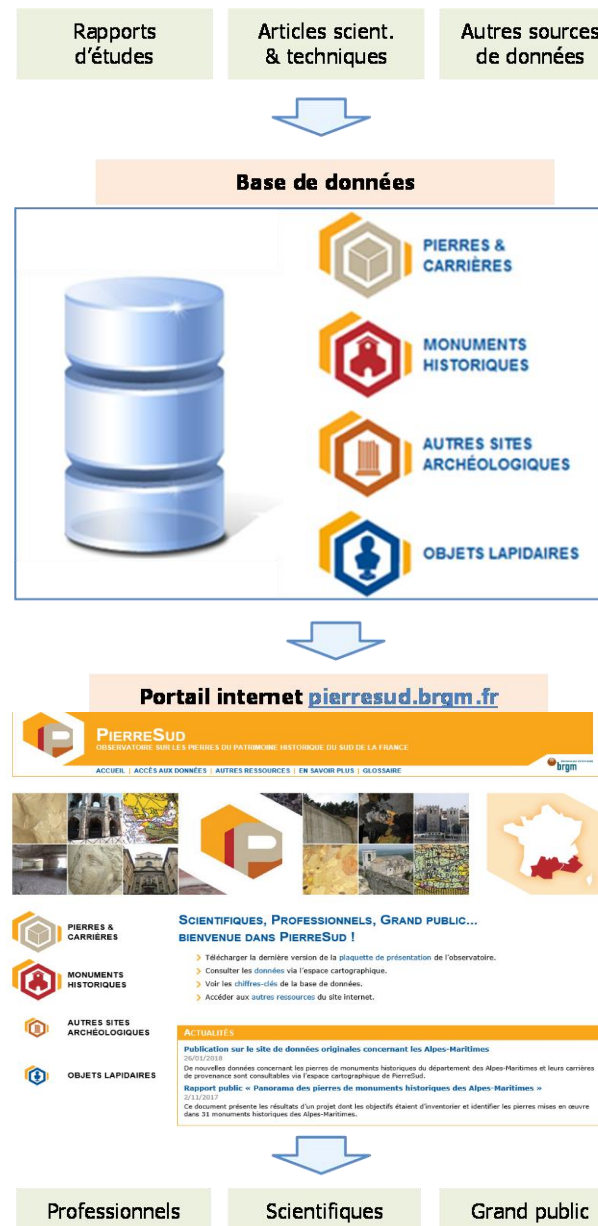


Le patrimoine pris en compte...

- ✓ **Monuments historiques** protégés (classés et / ou inscrits) en pierre + quelques édifices non protégés de grand intérêt - Corpus de 1747 monuments en PACA et 1934 monuments en Occitanie (total de 3681 édifices).
- ✓ **Autres sites archéologiques** en élévation (liste établie à partir de la base de données Patriarche) - Corpus de 7521 sites localisés en région PACA uniquement.
- ✓ **Objets lapidaires** exposés ou entreposés, en extérieur ou en intérieur dans des musées et dépôts de fouilles archéologiques régionaux - Corpus « test » limité à ce jour à 173 objets provenant du Musée de l'Arles Antique.

2

Schéma d'ensemble de l'Observatoire...



3

La base de données en chiffres...

- ✓ **Monuments historiques** : **628 monuments** disposent à ce jour d'informations sur leurs pierres constitutives, pour **1813 mentions** au total.
- ✓ **Autres sites archéologiques** : Aucun ne dispose à ce jour d'informations sur ses pierres constitutives.
- ✓ **Objets lapidaires** : Tous disposent d'une information sur leur pierre constitutive, identifiée précisément dans 52 cas et seulement partiellement dans les 121 autres cas.
- ✓ **Pierres & carrières** : Recensement de **866 pierres** issues de **1467 carrières** :
 - . 93% sont des **pierres de construction** (parfois des pierres décoratives) extraites dans les 2 régions renfermant le patrimoine historique ciblé.
 - . 7% des pierres proviennent d'autres régions françaises (**pierres de substitution** pour la **restauration**) ou de pays étrangers (« **marbres** » du **pourtour méditerranéen** mis en œuvre dans le patrimoine antique notamment ou en **emploi** + (marginale) pierres de substitution).

Le portail internet pierresud.brgm.fr

- ✓ **Interrogation de la base de données** via un **visualiseur cartographique** disposant de fonctions de navigation, de sélection du type d'objet (pierre / carrière, monument historique, autre site archéologique, objet archéologique), de recherche multicritère (géographique et thématique), et d'affichage / téléchargement des résultats sous forme de fiches « objets », de listes et de cartes.
- ✓ **Téléchargement de documents techniques** publics sur les pierres et carrières (dont des « panoramas départementaux »), les altérations, les techniques de conservation ou les modalités d'intervention sur les ouvrages de pierres de taille (rubrique « Autres ressources »)
- ✓ **Autres rubriques** « Actualités », « Glossaire », etc.